

Subgerencia de Atención al Usuario y Comunicaciones

Localidad Antonio Nariño
Rendición de Cuentas vigencia 2020

TRANSMILENIO S.A.
2021

La localidad de Antonio Nariño tiene 2 UPZ las cuales están asignadas a las siguientes zonas operacionales del SITP:

Zona Operacional Antonio Nariño

- 
- Ciudad Jardín
 - Restrepo

Infraestructura Antonio Nariño

PORTALES

ESTACIONES

0

11

COMPONENTE TRONCAL

PARADEROS
SENCILLOS

PARADEROS
MÚLTIPLES

PARADEROS
BRAILLE

78

26

79%

COMPONENTE ZONAL

Infraestructura Troncal Antonio Nariño



Esta localidad cuenta con tres troncales del Sistema TransMilenio.

Infraestructura Zonal Antonio Nariño

26



78



El **79%** de paraderos de la localidad Antonio Nariño cuenta con accesibilidad para las personas con discapacidad visual.

Sistema Braille

Oferta de transporte en Antonio Nariño

**RUTAS
TRONCALES**

19

**RUTAS
ALIMENTADORAS**

0

**RUTAS
ZONALES**

67

**RUTAS
PROVISIONALES**

31

COBERTURA TRONCAL

COBERTURA ZONAL

SITP PROVISIONAL

Cobertura Troncal

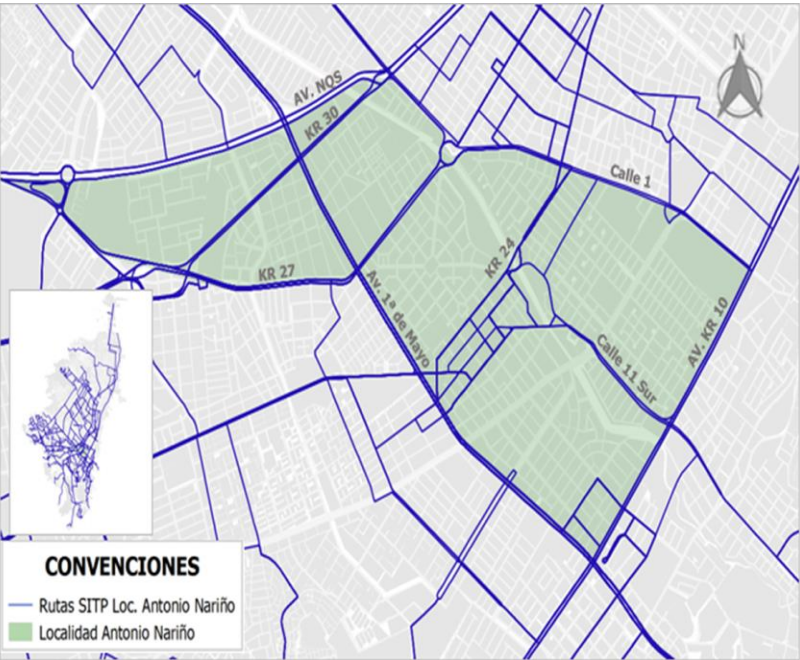
RUTAS TRONCALES

RUTA	DENOMINACIÓN	DESTINO
2	Museo Nacional	Teusaquillo
3	Concejo de Bogotá	Teusaquillo
4	Héroes	Chapinero
A52	Flóres	Chapinero
B11	Terminal	Usaquén - Suba
B12	Portal Norte	Usaquén - Suba
B13	Portal Norte	Usaquén - Suba
B18	Toberin	Usaquén – Suba
B71	Terminal	Usaquén – Suba
B75	Portal Norte	Usaquén – Suba

RUTA	DENOMINACIÓN	DESTINO
C17	Portal Suba	Suba
C30	Portal Suba	Suba
D21	Portal 80	Engativá
D22	Portal 80	Engativá
K10	Portal El Dorado	Fontibón
K43	Portal El Dorado	Fontibón
K54	Portal El Dorado	Fontibón
M82	Clínica El Bosque	Usaquén
M83	Museo Nacional	Teusaquillo

Cobertura Zonal

MAPA DE COBERTURA



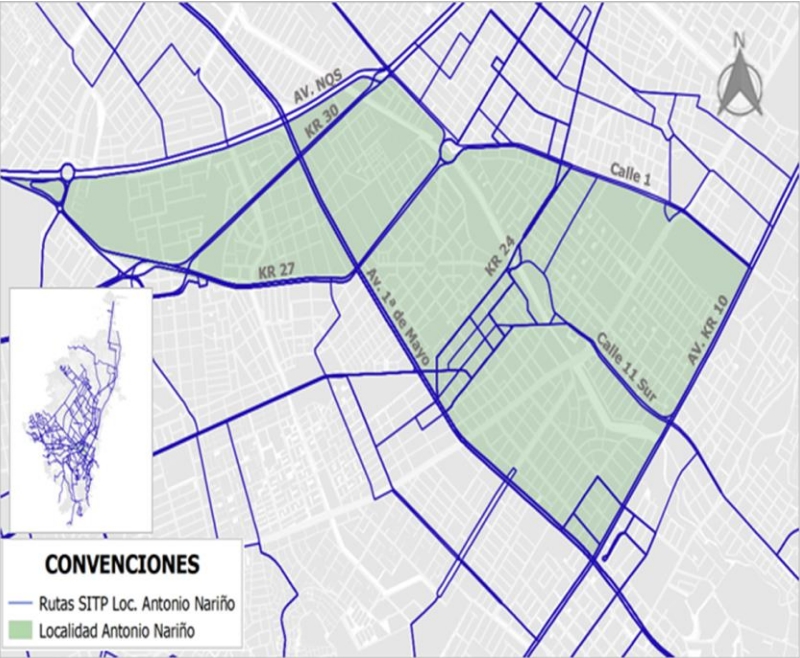
Fuente: TRANSMILENIO S.A.

RUTAS URBANAS

RUTA	DENOMINACIÓN	TIPO	ORIGEN	DESTINO
13-2	PROVIDENCIA ALTA – RESTREPO	Complementaria	Rafael Uribe Uribe	Antonio Nariño
13-4	DIANA TURBAY - EST. AV 1 MAYO	Complementaria	Rafael Uribe Uribe	San Cristóbal
13-5	PALERMO SUR	Complementaria	Rafael Uribe Uribe	San Cristóbal
15-3	HORACIO ORJUELA	Complementaria	San Cristóbal	San Cristóbal
15-4	RAMAJAL	Complementaria	San Cristóbal	San Cristóbal
T07	SIDEL	Especial	San Cristóbal	San Cristóbal
111	METROVIVIENDA – GAVIOTAS	Urbana	Bosa	San Cristóbal
114A	ALTOS DEL ZUQUE – PALOQUEMAO	Urbana	San Cristóbal	Los Mártires
117	SAN BERNARDINO – LIBERTADORES	Urbana	Bosa	San Cristóbal
121	EL RECREO - SAN DIEGO	Urbana	Bosa	Santa Fe
135A	JACQUELINE - ALFONSO LOPEZ	Urbana	Kennedy	Teusaquillo
139	BOSA SAN JOSE - JUAN REY	Urbana	Bosa	San Cristóbal
162	CATALINA II - LAS NIEVES	Urbana	Kennedy	Santa Fe
228	AGUAS CLARAS - VILLA TERESITA	Urbana	Engativá	San Cristóbal
256	RICAURTE – TIHUAQUE	Urbana	Usme	Los Mártires
488	LOMAS - RINCON DE VENECIA	Urbana	Usme	Tunjuelito
580	BOSA SAN JOSE - EST. BICENTENARIO	Urbana	Bosa	Candelaria
599	BOSA SAN DIEGO - SUBA GAITANA	Urbana	Bosa	Suba

Cobertura Zonal

MAPA DE COBERTURA



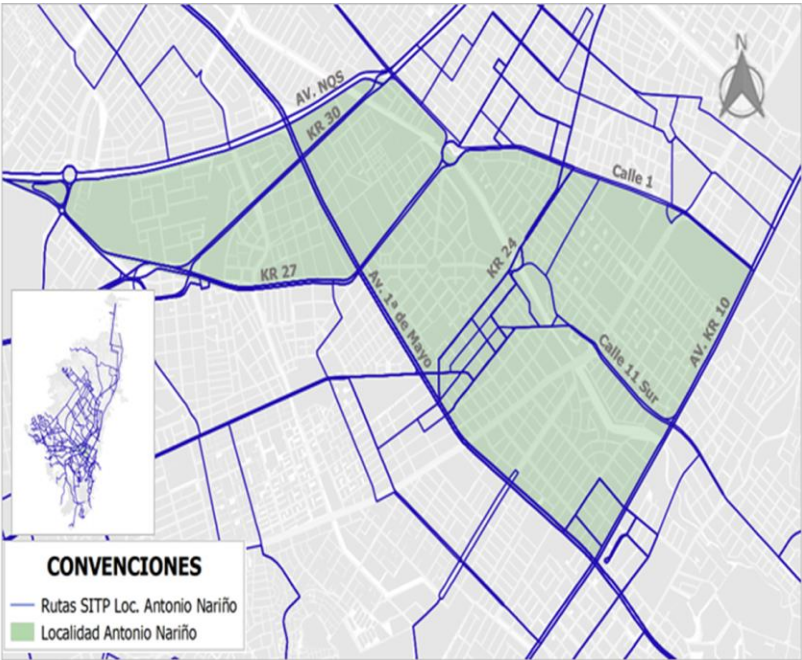
Fuente: TRANSMILENIO S.A.

RUTAS URBANAS

RUTA	DENOMINACIÓN	TIPO	ORIGEN	DESTINO
59A	ISLA DEL SOL – CENTRO	Urbana	Tunjuelito	Santa Fe
60	BACHU/ - ZARAZOTA	Urbana	Engativá	Rafael Uribe Uribe
614	BOLONIA USME – MONTEVIDEO	Urbana	Usme	Fontibón
621	BACH1E - SANTO DOMINGO	Urbana	Engativá	Ciudad Bolívar
674	LA FLORIDA - EL UVAL	Urbana	Usme	Engativá
738	JAZMIN OCCIDENTAL - SAN CRISTÓBAL SUR	Urbana	Kennedy	San Cristóbal
740	CANADA GUIRA - ENGATIVÁ LA TORTIGUA	Urbana	San Cristóbal	Engativá
786	METROVIVIENDA - DIANA TURBAY-PUENTES	Urbana	San Cristóbal	Bosa
796A	MOCHUELO BAJO – TEUSAQUILLO	Urbana	Ciudad Bolívar	Santa Fe
914	USME CENTRO – BACHUE	Urbana	Usme	Engativá
C27	LA ESTANCIA – NORMANDIA	Urbana	Fontibón	Ciudad Bolívar
C29	ISLANDIA – CENTRO	Urbana	Bosa	Santa Fe
C31	BOITA – CHAPINERO	Urbana	Kennedy	Teusaquillo
C701	METROVIVIENDA – RESTREPO	Urbana	Bosa	Antonio Nariño
C97A	CERROS DE ORIENTE – PORVENIR	Urbana	Usme	Bosa
GA506	CATALINA II – GALERIAS	Urbana	Kennedy	Teusaquillo
GL508	BOSA SANTA FE - EST. AV. 1 MAYO	Urbana	Bosa	San Cristóbal
GL510	BOSA CENTRO - CLI. SAN RAFAEL	Urbana	Bosa	San Cristóbal

Cobertura Zonal

MAPA DE COBERTURA



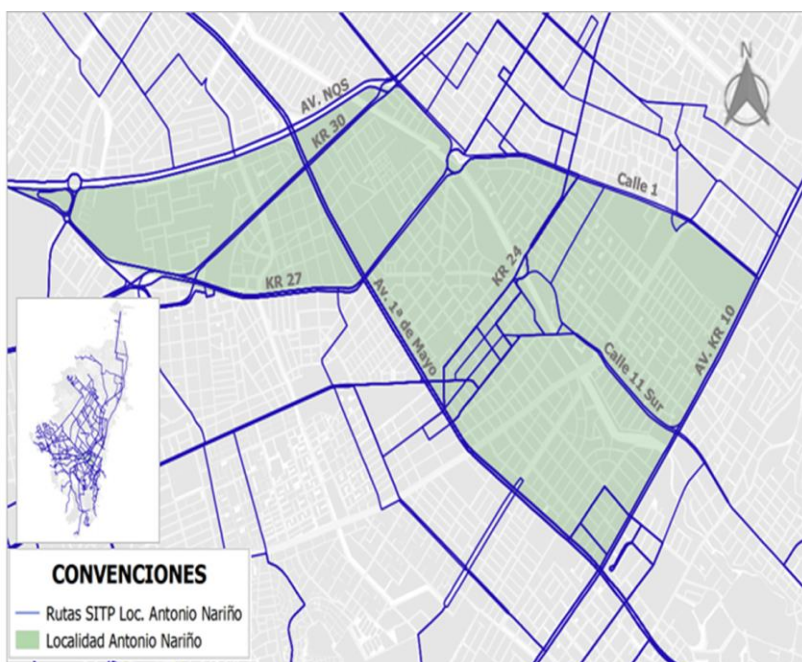
Fuente: TRANSMILENIO S.A.

RUTAS URBANAS

RUTA	DENOMINACIÓN	TIPO	ORIGEN	DESTINO
HA600	SANTA VIVIANA - CHAPINERO	Urbana	Ciudad Bolívar	Chapinero
HA602	GALICIA - GERMANIA	Urbana	Ciudad Bolívar	Santa Fe
HA702	EL UVAL - LAS NIEVES	Urbana	Usme	Santa Fe
HA704	EL UVAL - GERMANIA	Urbana	Usme	Santa Fe
HA706	EL UVAL - SAN DIEGO	Urbana	Usme	Santa Fe
HA708	ANTONIO J. DE SUCRE - CHICO NORTE	Urbana	Usme	Chapinero
HB608	ARABIA - CHICO NAVARRA	Urbana	Ciudad Bolívar	Usaquén
HC605	ARBORIZADORA ALTA-SUBA COMPARTIR-CORPAS	Urbana	Ciudad Bolívar	Suba
HH604	SANTO DOMINGO - EST. GRAL SANTANDER	Urbana	Ciudad Bolívar	Antonio Nariño
LD800	GAVIOTAS - VILLA GLADYS	Urbana	San Cristóbal	Engativá
LK803	GAVIOTAS - TERMINAL SALITRE	Urbana	San Cristóbal	Fontibón
N04B	BOSA SAN JOSE - RESTREPO	Urbana	Bosa	Antonio Nariño
N16	GAVIOTAS - EST. 1RO MAYO	Urbana	San Cristóbal	San Cristóbal
P23	SAN BLAS - BOSA CARBONELL	Urbana	San Cristóbal	Bosa
P24	SAN BLASS - BOSA SAN JOSL	Urbana	Bosa	San Cristóbal
P3	CANADA GUIRA - SAN BERNARDINO POTRERITOS	Urbana	Bosa	San Cristóbal
P7	PINARES - PORVENIR	Urbana	San Cristóbal	Kennedy
SE14	DIANA TURBAY CULTIVOS - ENGATIVÁ CENTRO	Urbana	Engativá	Rafael Uribe Uribe

Cobertura Zonal

MAPA DE COBERTURA



Fuente: TRANSMILENIO S.A.

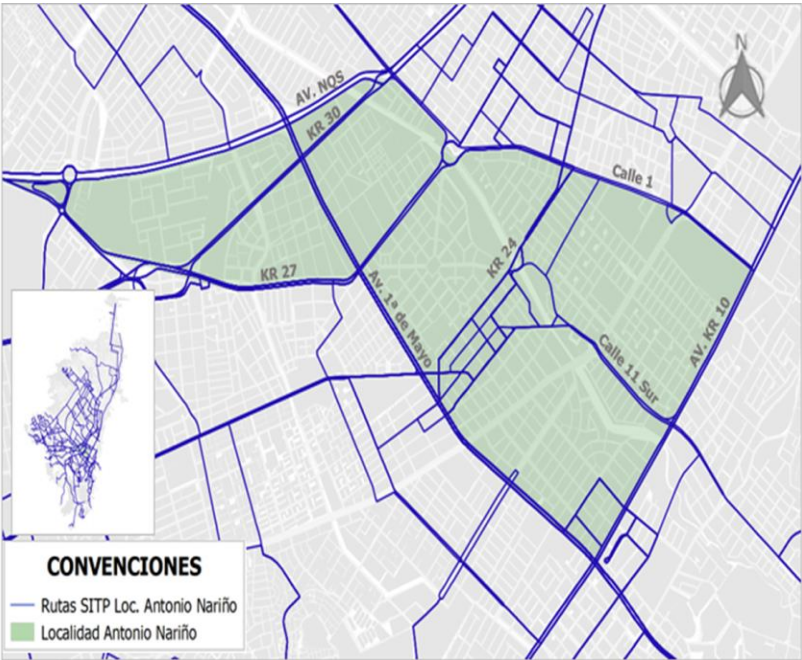
RUTAS URBANAS

RUTA	DENOMINACIÓN	TIPO	ORIGEN	DESTINO
SE6	LA ROCA - VILLA GLADYS	Urbana	San Cristóbal	Engativá
T11	ALPES - CALLE 222	Urbana	Ciudad Bolívar	Suba
T12	QUINTAS DEL SUR - CALLE 100	Urbana	Ciudad Bolívar	Chapinero
T13	VILLA CINDY - HOSPITAL SAN BLAS	Urbana	San Cristóbal	Suba
T14-7	EST BICENTENARIO - EST AV 1 DE MAYO	Urbana	San Cristóbal	Suba
T163	PERDOMO - CALLE 222	Urbana	Suba	Ciudad Bolívar
T25	POTOS	Urbana	Ciudad Bolívar	Usaquén
T26	PALERMO SUR - COUNTRY CLUB	Urbana	Rafael Uribe Uribe	Usaquén
T30A	DO0A LILIANA - PATIO BONITO	Urbana	Usme	Kennedy
T30B	PATIO BONITO – TIHUAQUE	Urbana	Usme	Kennedy
TC11	MADELENA - GENERAL SANTANDER	Urbana	Tunjuelito	Tunjuelito
TC17	LOMAS – RESTREPO	Urbana	Rafael Uribe Uribe	Antonio Nariño
Z12	METROVIVIENDA - TEUSAQUILLO	Urbana	Bosa	Santa Fe

67 rutas del componente Zonal cuyo trazado cubre la localidad Antonio Nariño.

Cobertura SITP Provisional

MAPA DE COBERTURA



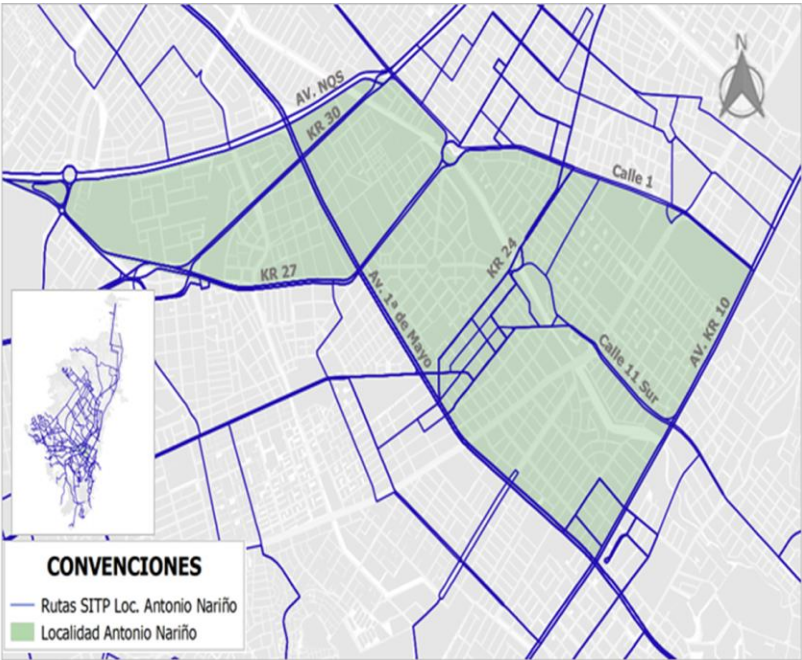
RUTAS URBANAS

RUTA	DENOMINACIÓN	TIPO	ORIGEN	DESTINO
ZP-126	VILLA GLORIA SAUCES - VILLA GLADYS	Provisional	Ciudad Bolívar	Engativá
ZP-133	EL CORTIJO – PINARES	Provisional	San Cristóbal	Engativá
ZP-140	ISLA DEL SOL - GERMANIA	Provisional	Ciudad Bolívar	Santa Fe
ZP-150	DO-A LILIANA - SAN CARLOS DE TIBABUYES	Provisional	Suba	Usme
ZP-168A	EL RECREO - LA ROCA	Provisional	Bosa	San Cristóbal
ZP-229	LAS BRISAS HB - SAN MARTIN DE LOBA	Provisional	Fontibón	San Cristóbal
ZP-238	LAS BRISAS HB - LA BELLEZA	Provisional	Fontibón	San Cristóbal
ZP-254	USME – PALERMO	Provisional	Usme	Teusaquillo
ZP-35	DIANA TURBAY – BILBAO	Provisional	Suba	Rafael Uribe Uribe
ZP-361	VILLA GLORIA - EL REFUGIO	Provisional	Ciudad Bolívar	Fontibón
ZP-387	HORACIO ORJUELA – FERIAS	Provisional	San Cristóbal	Engativá
ZP-491	OLARTE - JULIO FLOREZ	Provisional	Ciudad Bolívar	Barrios Unidos
ZP-551	GALICIA – BACHUE	Provisional	Ciudad Bolívar	Engativá
ZP-686	MOLINOS 2 - BO TA	Provisional	Bosa	Rafael Uribe Uribe

Fuente: TRANSMILENIO S.A.

Cobertura SITP Provisional

MAPA DE COBERTURA



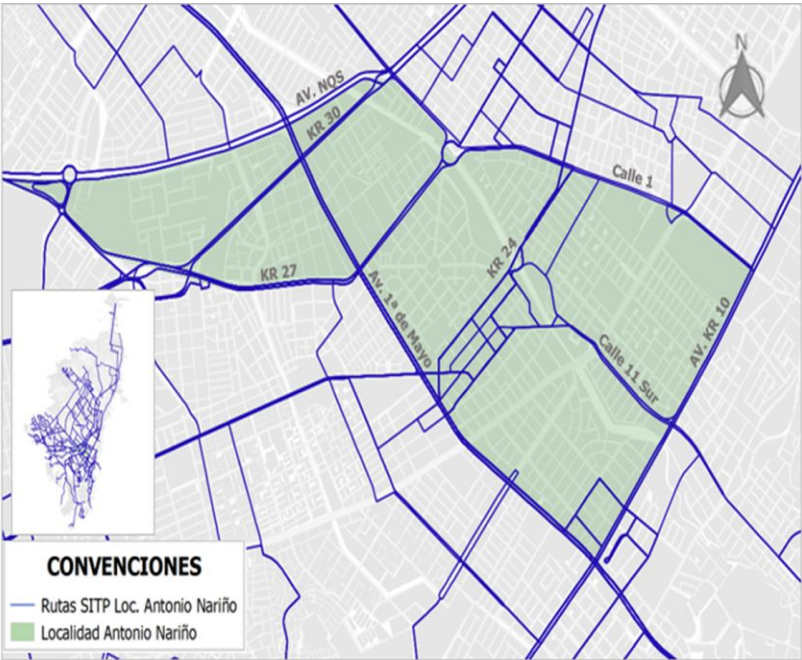
RUTAS URBANAS

RUTA	DENOMINACIÓN	TIPO	ORIGEN	DESTINO
ZP-732	TIERRA BUENA - DIANA TURBAY	Provisional	Kennedy	Rafael Uribe Uribe
ZP-84B	GALICIA - SAN DIEGO	Provisional	Ciudad Bolívar	Teusaquillo
ZP-98	VILLA GLORIA – BOITA	Provisional	Suba	Engativá
ZP-C10	SIERRA MORENA TRES ESQUINAS – BACHUE	Provisional	Ciudad Bolívar	Engativá
ZP-C108A	RAMAJAL - 7 DE AGOSTO	Provisional	San Cristóbal	Barrios Unidos
ZP-C35	EL REFUGIO - SAN MARTIN DE LOBA	Provisional	Fontibón	San Cristóbal
ZP-C56	ISLA DEL SOL – GERMANIA	Provisional	Tunjuelito	Santa Fe
ZP-C61	MORALBA – AEROPUERTO	Provisional	Fontibón	San Cristóbal
ZP-C64	SAN MARTIN DE LOBA - SUBA COMPARTIR	Provisional	San Cristóbal	Suba
ZP-C70	LAS BRISAS HB - AGUAS CLARAS	Provisional	Fontibón	San Cristóbal
ZP-C74	BOSQUES DE SAN CARLOS – BOLIVIA	Provisional	Rafael Uribe Uribe	Engativá
ZP-E31	SANTA RITA SUR ORIENTAL - SUBA GAITANA	Provisional	Suba	San Cristóbal
ZP-E4	VILLA CINDY - VILLA DEL CERRO	Provisional	Suba	San Cristóbal
ZP-E67	USME - LIJACA	Provisional	Usme	Barrios Unidos

Fuente: TRANSMILENIO S.A.

Cobertura SITP Provisional

MAPA DE COBERTURA



RUTAS URBANAS

RUTA	DENOMINACIÓN	TIPO	ORIGEN	DESTINO
ZP-E74	SAN CARLOS TIBABUYES - VILLA DEL CERRO	Provisional	Suba	San Cristóbal
ZP-P47	ARABIA - SAN DIEGO CENTRO	Provisional	Ciudad Bolívar	Santa Fe
ZP-T29	SANTO DOMINGO - GERMANIA	Provisional	Ciudad Bolívar	Santa Fe

31 rutas del SITP Provisional cuyo trazado cubre la localidad Antonio Nariño

Fuente: TRANSMILENIO S.A.

Red de Recargas en Antonio Nariño

**PUNTOS DE
PERSONALIZACIÓN**

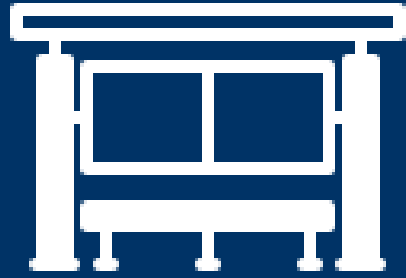
0

**PUNTOS DE
RECARGA**

31

TU LLAVE – RECAUDO BOGOTÁ





GESTIÓN SOCIAL

TRANSMILENIO S.A.

El equipo de Gestión Social de TRANSMILENIO S.A desarrolla actividades dirigidas a la ciudadanía, con el propósito de dar a conocer los componentes del SITP y fomentar las buenas prácticas de Cultura ciudadana.

Para la vigencia 2020, se realizaron **5401** actividades de Gestión Social a nivel distrito; de las cuales se desarrollaron **3282** en las localidades de manera presencial y/o virtual en el marco de la **Estrategia de Abordaje Territorial** bajo tres líneas de intervención: Información, participación y pedagogía.

Estrategia de Abordaje Territorial Antonio Nariño

- 4 Boletines informativos
- 4 Sesiones de Grupos Focales
- Base de datos "Tenderos A.N."

Capacitaciones TrasMi-Virtual

- Los retos de Transmilenio en época de Coronavirus
 - Sistema de Alertas Tempranas
- TransMi un solo sistema – Nueva Señalética
 - La historia del Transporte
 - Transmicable
- TransMi, un Sistema Accesible

Acciones de Gestión Social en Antonio Nariño

Reuniones

59

Recorridos

0

Mesa de
trabajo

4

PARTICIPACIÓN

Pedagogía

2

PEDAGOGÍA

Divulgación

15

INFORMACIÓN

Actividades
en general

4

OTROS

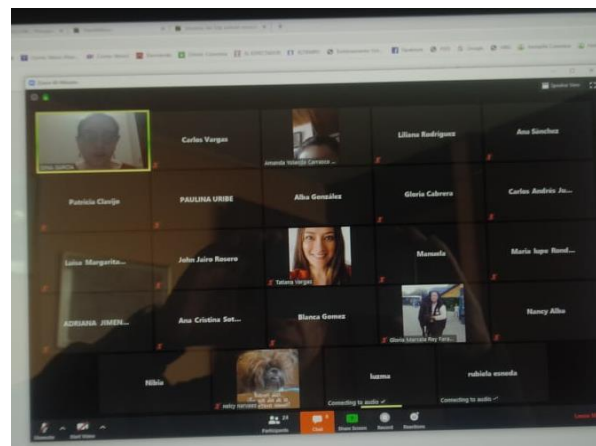
2

Jornadas de personalización

Acciones de Gestión Social en Antonio Nariño

Participación

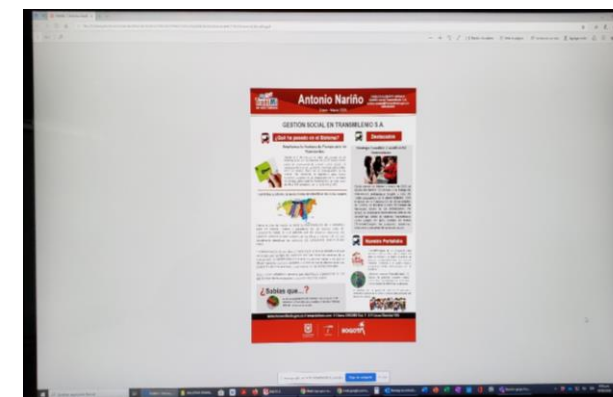
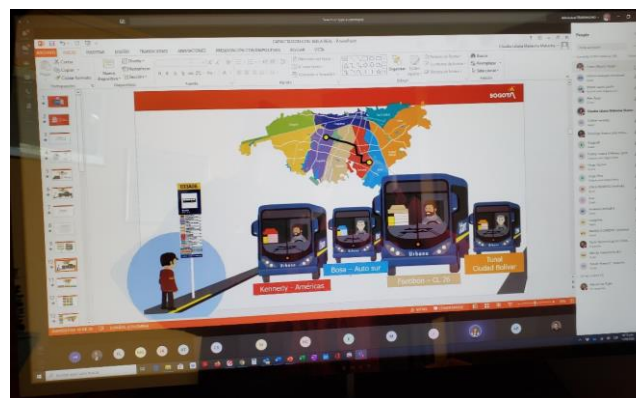
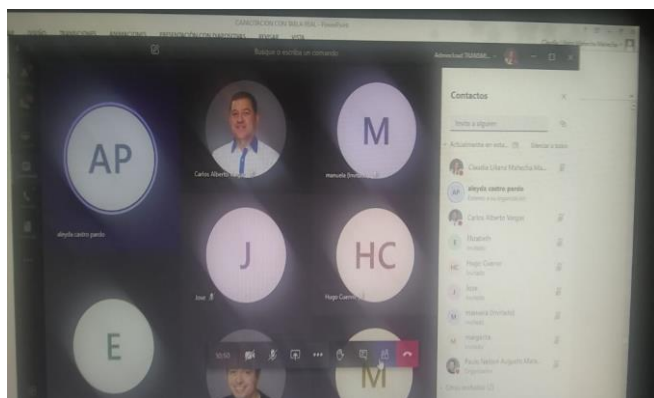
59 Reuniones virtuales y/o presenciales para atender temas como: Cobertura de la localidad, comunidad con discapacidad, articulación de acciones pedagógicas, implementación de nuevas rutas, reuniones interinstitucionales (CLD, UAT, CLIP, CLOPS, COLMYEG, entre otros).



Acciones de Gestión Social en Antonio Nariño

Pedagogía

2 Acciones de pedagogía en:
Centro Día Restrepo, Comunidad Barrio Restrepo



Acciones de Gestión Social en Antonio Nariño


Información


14 Acciones de divulgación en:

- a) Ruta D800 – L800
- b) Ruta K803 – L803
- c) Ruta A506 – G506

Envíos de información de interés a nivel local y distrital en ocasión de la pandemia COVID -19 y ajustes en la prestación del servicio, iniciativas de Cultura Ciudadana, comunicados de TRANSMILENIO S.A y Alcaldía mayor de Bogotá; entre otros.







GRACIAS

carlos.vargas@transmilenio.gov.co

304 540 2440