

**ORIGEN:** : SUBGERENCIA GENERAL./ROMERO RAAD RICHARD  
**DESTINO:** /LUCILA HERNANDEZ  
**ASUNTO:** ER6418 LUCILA HERNANDEZ  
**OBS:** TATIANA MENDEZ

Bogotá D.C.

Señora  
**LUCILA HERNANDEZ**  
Ciudad

**ASUNTO: RESPUESTA RADICADO TRANSMILENIO S.A., N° 2019ER6418  
RADICADO SECRETARÍA DE MOVILIDAD N° SDM-OAP-42189-2019**

Respetada señora Lucila:

Bajo radicado del asunto la Secretaría Distrital de Movilidad, remitió a TRANSMILENIO S.A., la petición por usted realizada en la Audiencia Pública de rendición de cuentas del sector Movilidad, en la cual manifiesta:

***Mi sugerencia es cómo nos van reemplazar el transporte adicional en nuestra localidad de S. Cristobal Sur, pues las que tenemos nó nos abastese el Flujo de habitantes que se nos an multiplicado (sic)"***

TRANSMILENIO S.A informa que una vez consultada la base de georreferenciación con que cuenta la Entidad, se evidenció que existen 56 rutas zonales que brindan cobertura a la localidad de San Cristóbal. Dentro de las cuales se encuentran seis (6) rutas alimentadoras, ocho (8) servicios complementarios, un (1) servicio especial y 41 servicios urbanos. Estos servicios se encuentran enlistados en la tabla 1 y se observan en la figura 1.

*Tabla 1. Rutas zonales que transitan por la Localidad de San Cristóbal*

RUTA	DENOMINACIÓN	TIPO	ORIGEN	DESTINO
13-10	Villa Del Cerro	Alimentador	San Cristóbal	San Cristóbal
13-12	Los Libertadores	Alimentador	San Cristóbal	San Cristóbal
13-13	Resurrección	Alimentador	San Cristóbal	San Cristóbal
13-6	Juan Rey	Alimentador	San Cristóbal	San Cristóbal
13-7	La Península	Alimentador	San Cristóbal	San Cristóbal
13-9	Tihuaque	Alimentador	San Cristóbal	San Cristóbal
13-2	Providencia Alta - Restrepo	Complementaria	Usme	Usme
13-4	Diana Turbay - Est. Av. 1 Mayo	Complementaria	Usme	Usme
13-5	Palermo Sur	Complementaria	Usme	Usme
14-1	Las Cruces	Complementaria	San Cristóbal	San Cristóbal
14-4	Los Laches	Complementaria	San Cristóbal	San Cristóbal
15-3	Horacio Orjuela	Complementaria	San Cristóbal	San Cristóbal
15-4	Ramajal	Complementaria	San Cristóbal	San Cristóbal
15-5	La Maria	Complementaria	San Cristóbal	San Cristóbal
T07	Sidel	Especial	San Cristóbal	San Cristóbal
111	Metrovivienda - San Rafael Sur Oriental	Urbana	Kennedy	San Cristóbal





ALCALDÍA MAYOR  
DE BOGOTÁ D.C.  
SECRETARÍA DISTRITAL DE MOVILIDAD  
TRANSMILENIO S.A.

RUTA	DENOMINACIÓN	TIPO	ORIGEN	DESTINO
114A	Altos Del Zuque - Paloquemao	Urbana	San Cristóbal	Neutra
117	San Bernardino - Libertadores	Urbana	Bosa	San Cristóbal
121	Metrovivienda - San Diego	Urbana	Kennedy	Neutra
13-8	Portal 20 De Julio - Altamira	Urbana	San Cristóbal	San Cristóbal
139	Bosa San Jose - Juan Rey	Urbana	Bosa	San Cristóbal
148	Villa Teresita - Doña Liliana	Urbana	San Cristóbal	Engativá
162	Catalina II - Las Nieves	Urbana	Kennedy	Neutra
188	Bosa Santafé - Paloquemao	Urbana	Kennedy	Neutra
228	Aguas Claras - Villa Teresita	Urbana	Engativá	San Cristóbal
256	Ricaurte - Tihuaque	Urbana	San Cristóbal	Neutra
540	San Vicente - Bachué	Urbana	Calle 80	San Cristóbal
580	Bosa San Jose - Estación Bicentenario	Urbana	Bosa	San Cristóbal
60	Bachué - Lomas	Urbana	Calle 80	Usme
614	Bolonia Usme - Montevideo	Urbana	Usme	Fontibón
624	20 De Julio - Verbenal Del Sur	Urbana	Usme	Ciudad Bolívar
661	Mirandela - Península	Urbana	Usaquén	Usme
738	Jazmín Occidental - San Cristóbal Sur	Urbana	Kennedy	San Cristóbal
740	Canadá Guira - Engativá La Tortigua	Urbana	San Cristóbal	Engativá
786	Metrovivienda - Diana Turbay-Puentes	Urbana	San Cristóbal	Bosa
C110	Bosa La Esperanza - Bello Horizonte	Urbana	Bosa	San Cristóbal
C120	Horacio Orjuela - Villas De Granada	Urbana	Engativá	San Cristóbal
C125	Villa Alsacia - El Consuelo	Urbana	Tintal Zona Franca	San Cristóbal
C12A	San Blas - Parque Nacional	Urbana	San Cristóbal	Neutra
C27	La Estancia - Normandía	Urbana	Fontibón	Perdomo
C29	Islandia - Centro	Urbana	Bosa	Neutra
C97A	Cerros De Oriente - Porvenir	Urbana	Usme	Suba Oriental
P23	San Blas - Bosa Carbonell	Urbana	San Cristóbal	Bosa
P24	San Blas - Bosa San José	Urbana	Bosa	San Cristóbal
P3	Canadá Guira - San Bernardino Potreritos	Urbana	Bosa	San Cristóbal
P62	Bosa Santa Fe - Los Alpes	Urbana	Kennedy	San Cristóbal
P7	Pinares - Porvenir	Urbana	San Cristóbal	Kennedy
SE6	La Roca - Villa Gladys	Urbana	San Cristóbal	Engativá
T12	Quintas Del Sur - Calle 100	Urbana	Ciudad Bolívar	Neutra
T13	Villa Cindy - Hospital San Blas	Urbana	San Cristóbal	Suba Centro
T14-7	Est Bicentenario - Est Av. 1 De Mayo	Urbana	San Cristóbal	San Cristóbal
T25A	Potosí - Lijaca	Urbana	Ciudad Bolívar	Usaquén
T27	Estación Av. 1° De Mayo	Urbana	San Cristóbal	San Cristóbal
T30A	Doña Liliana - Patio Bonito	Urbana	San Cristóbal	Kennedy
T30B	Patio Bonito - Tihuaque	Urbana	San Cristóbal	Kennedy
T43	Moralba - Las Nieves	Urbana	San Cristóbal	Neutra

Fuente: TRANSMILENIO S.A. -STS

R-DA-005 Mayo de 2017

Página 2 de 8

Avenida Eldorado No. 69 - 76  
Edificio Elemento - Torre 1 Piso 5  
PBX: (57) 2203000  
FAX: (57) 3249870-80  
Codigo postal: 111071  
www.transmilenio.gov.co  
Información: línea 4823304



**BOGOTÁ  
MEJOR  
PARA TODOS**



**Figura 1. Rutas Zonales que transitan por la localidad de San Cristóbal**



**Fuente: TRANSMILENIO S.A. -STS**

En cuanto al sistema provisional se tienen 38 rutas provisionales, las cuales se encuentran enlistadas en la tabla 2 y se observan en la figura 2.

**Tabla 2. Rutas provisionales que transitan por la Localidad de San Cristóbal**

<b>RUTA</b>	<b>DENOMINACIÓN</b>	<b>TIPO</b>	<b>ORIGEN</b>	<b>DESTINO</b>
ZP-126	Villa Gloria Sauces - Villa Gladys	Provisional	Ciudad Bolívar	Engativá
ZP-128	Olarte-Galerías	Provisional	Bosa	Neutra
ZP-133	El Cortijo - Pinares	Provisional	San Cristóbal	Calle 80
ZP-140	Isla Del Sol - Germania	Provisional	Perdomo	Neutra
ZP-150	Doña Liliana - San Carlos De Tibabuyes	Provisional	Suba	San Cristóbal
ZP-152	Villa Del Cerro - Villa Cindy	Provisional	Suba Centro	San Cristóbal



ALCALDÍA MAYOR  
DE BOGOTÁ D.C.

SECRETARÍA DISTRITAL DE MOVILIDAD  
TRANSMILENIO S.A.

<b>RUTA</b>	<b>DENOMINACIÓN</b>	<b>TIPO</b>	<b>ORIGEN</b>	<b>DESTINO</b>
ZP-168A	El Recreo - La Roca	Provisional	Bosa	San Cristóbal
ZP-20	Granada Sur - Pablo Vi	Provisional	San Cristóbal	Neutra
ZP-229	Las Brisas Hb - San Martín De Loba	Provisional	Fontibón	San Cristóbal
ZP-236	Recodo Del Parque - La Castaña	Provisional	Tintal Zona Franca	San Cristóbal
ZP-238	Las Brisas Hb - La Belleza	Provisional	Fontibón	San Cristóbal
ZP-254	Usme - Palermo	Provisional	Usme	Neutra
ZP-35	Diana Turbay - Bilbao	Provisional	Suba Centro	Usme
ZP-387	Horacio Orjuela - Ferias	Provisional	San Cristóbal	Engativá
ZP-491	Olarte - Julio Flórez	Provisional	Bosa	Suba Centro
ZP-502	Uval - Los Laches	Provisional	Usme	Neutra
ZP-551	Galicia - Bachué	Provisional	Perdomo	Calle 80
ZP-686	Molinos 2 - Boíta	Provisional	Bosa	Usme
ZP-83	Ismael Perdomo- Chapinero	Provisional	Perdomo	Neutra
ZP-84B	Galicia - San Diego	Provisional	Perdomo	Neutra
ZP-98	Villa Gloria - Boita	Provisional	Suba Centro	Bosa
ZP-C108A	Ramajal - 7 De Agosto	Provisional	San Cristóbal	Neutra
ZP-C16	Villas De Granada - Horacio Orjuela	Provisional	Calle 80	San Cristóbal
ZP-C21	Moralba - Centro Andino	Provisional	San Cristóbal	Neutra
ZP-C22	Moralba - Aeropuerto	Provisional	San Cristóbal	Engativá
ZP-C35	El Refugio - San Martín De Loba	Provisional	Fontibón	San Cristóbal
ZP-C50	El Refugio - Bosque De San Carlos	Provisional	Fontibón	Usme
ZP-C61	Moralba - Aeropuerto	Provisional	Fontibón	San Cristóbal
ZP-C64	San Martín De Loba - Suba Compartir	Provisional	San Cristóbal	Suba Centro
ZP-C70	Las Brisas Hb - Aguas Claras	Provisional	Fontibón	San Cristóbal
ZP-C87	Granada Sur - Porciúncula	Provisional	San Cristóbal	Neutra
ZP-E31	Santa Rita Sur Oriental - Suba Gaitana	Provisional	Suba Centro	San Cristóbal
ZP-E4	Villa Cindy - Villa Del Cerro	Provisional	Suba Centro	San Cristóbal
ZP-E48	Alfonso López - Centro	Provisional	Usme	Neutra
ZP-E67	Usme - Lijaca	Provisional	Usme	Usaquén
ZP-E74	San Carlos Tibabuyes - Villa Del Cerro	Provisional	Suba Centro	San Cristóbal
ZP-P47	Arabia - San Diego Centro	Provisional	Ciudad Bolívar	Neutra
ZP-T29	Santo Domingo - Germania	Provisional	Perdomo	Neutra

Fuente: TRANSMILENIO S.A. -STS

R-DA-005 Mayo de 2017

Página 4 de 8



**Figura 2. Rutas Provisionales que transitan por la localidad de San Cristóbal**



**Fuente: TRANSMILENIO S.A. - STS**

Por otra parte, los usuarios de la localidad de San Cristóbal cuentan con el Portal 20 de Julio y las estaciones Country Sur, Avenida Primero de Mayo, Policarpa y Ciudad Jardín del sistema TransMilenio en donde se pueden conectar con las diferentes troncales de la ciudad por medio de las rutas que se evidencian en la tabla 3 y figura 3.

**Tabla 1. Lista de rutas troncales que atienden el Portal y estaciones sobre la Av. KR 10.**

Portal /Estación	Rutas (Troncal, Dual)
Portal 20 de Julio	2, BL18, KL10, LM82 (Dual)
Estación Country Sur	2, BL18, LM82
Estación Av. 1 de Mayo	2, BL18, KL10, LM82(Dual), HM83(Dual)
Estación Ciudad Jardín	2, KL10
Estación Policarpa	2, HM83(Dual)

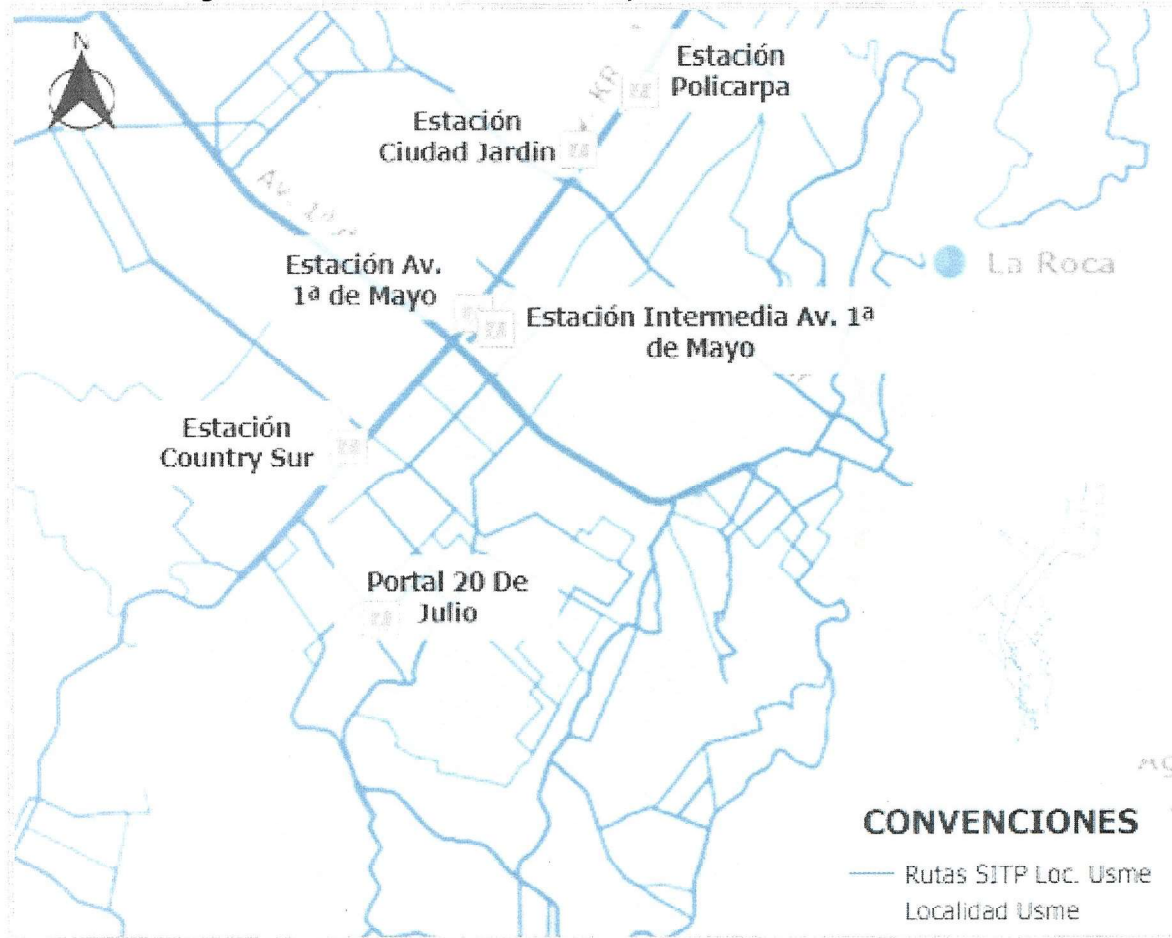
**Fuente: TRANSMILENIO S.A. -STS**

R-DA-005 Mayo de 2017



Adicional a las conexiones mencionadas anteriormente, los usuarios de la Localidad de San Cristóbal cuentan con la Estación Intermedia Avenida Primero de Mayo, que cuenta con las rutas complementarias 15-4, 15-3, 13-2, 13-4, 13-5 y las rutas zonales T07 y T27.

*Figura 3. Ubicación Portal 20 de Julio y estaciones sobre la Av. KR 10.*



**Fuente: TRANSMILENIO S.A. -STS**

Es importante destacar que el SITP permite la conexión operacional entre rutas, a través de una tarifa diferencial, es decir que desde cualquier tipo de servicio del SITP (troncal, urbano, complementario o especial), se pueden realizar transbordos a tarifas diferenciales dentro de una ventana de tiempo de 95 minutos, lo cual permite a los usuarios realizar varios viajes con diferentes conexiones que en su conjunto generan un menor costo que las mismas combinaciones realizadas en el transporte tradicional.

Se suma a lo expuesto, que actualmente la tarifa de transbordos de una ruta troncal del sistema TransMilenio a una ruta zonal (urbana, complementaria y especial), así como entre rutas zonales es de \$0 y de una ruta zonal a una ruta troncal es de \$200. De otra parte, el valor actual del pasaje para servicios troncales es de \$2.400, y de \$2.200 para los servicios zonales. Cabe aclarar que lo anterior aplica sólo para usuarios con tarjeta tullaave personalizada.

***"Mi sugerencia es pedir más paraderos dignos para personas con discapacidad y adulto mayor."***

Respecto al acondicionamiento de los paraderos para personas con discapacidad y adulto mayor, TRANSMILENIO S.A. ha gestionado recursos para la adecuación de las zonas de espera de algunos paraderos cuyos andenes no cumplen con los parámetros técnicos para la circulación peatonal, lo anterior dentro de un contrato de obra estructurado y ejecutado por el Instituto de Desarrollo Urbano – IDU en el marco de sus competencias, mediante el cual se ha generado hasta la fecha, la adecuación progresiva de 187 paraderos del Sistema Integrado de Transporte Público - SITP en diferentes zonas de la ciudad como se ilustra a continuación:

*Ilustración 1. Adecuación Paraderos*



**Fuente: TRANSMILENIO S.A. - DTMA**

Así mismo, conscientes de la necesidad de mejorar más de estos espacios para el beneficio de los usuarios, para la nueva vigencia del contrato con el IDU (año 2019), se han gestionado recursos adicionales, con los cuales se prevé continuar con el proceso de adecuación de las zonas de espera de los paraderos implementados en toda la Ciudad.

En la actualidad en la Localidad de San Cristóbal objeto del requerimiento, se han intervenido los siguientes paraderos:

R-DA-005 Mayo de 2017



*Tabla 4. Información de paraderos*

CENEFA	NOMBRE	VIA	DIRECCIÓN BANDERA	LOCALIDAD
103A13	Carrera 5A	AV. 1 de Mayo	AV. 1 de Mayo - KR 5A	San Cristóbal
101A13	Br. Sociego	AV. 1 de Mayo	AV. 1 de Mayo - KR 7B	San Cristóbal
099B13	Hsp. San Cristóbal	AV. 1 de Mayo	AV. 1 de Mayo - KR 8A	San Cristóbal
007A13	Br. San Blas	AK 3 E	KR 3 E - DG 20A Sur	San Cristóbal
067A13	Br. Barcelona Sur	DG 36B Sur	DG 36B Sur - KR 10A	Rafael Uribe
218A13	Br. Sociego	KR 8	KR 8 - CL 17 Sur	San Cristóbal
106A13	Alcaldía Local de San Cristóbal	AV. 1 de Mayo	AV. 1 de Mayo - KR 1 Este	San Cristóbal

**Fuente: TRANSMILENIO S.A. - DTMA**









Finalmente, respecto a su solicitud de implementación del cable aéreo para san Cristóbal, se informa que se trasladó a la Secretaría Distrital de Movilidad por ser de su competencia.

Si desea mayor información concerniente a los temas expuestos, puede comunicarse a la línea 2203000 extensión 1923 - Subgerencia Atención al Usuario y de Comunicaciones.

Cordialmente,

  
**RICHARD ROMERO RAAD**  
**Subgerente General**  
**TRANSMILENIO S.A**

CC: – Doctora Julieth Rojas Betancour, Jefe Oficina Asesora de Planeación Institucional, Secretaría Distrital de Movilidad, Calle 13 No. 37 - 35, Teléfono: 3649400

Proyectó: Lina Gómez Chávez – Contratista Subgerencia Técnica y de Servicios   
 Lorena Figueroa Sánchez- Contratista Subgerencia Técnica y de Servicios   
 Alvaro Puerto - Profesional Especializado Subgerencia Técnica y de Servicios  
 Nubia Quintero Hernández - Profesional Especializado Subgerencia Técnica y de Servicios   
 Manuel Vanegas - Profesional Especializado Dirección de Modos Alternativos   
 Aprobó: Felipe Ramírez Buitrago – Subgerente Técnico y de Servicios   
 Adriana Sarmiento H. – Directora Técnica de Modos Alternativos y E.C.   
 Consolidó: Tatiana Méndez – Contratista Servicio al Ciudadano   
 Revisó: Diana García Serrano – Contratista Subgerencia General   
 Código: 807